



**Nordfriesisches Wattenmeer**

**Indus-Delta**



# Weitreichende Anpassungen der Küste an den Klimawandel

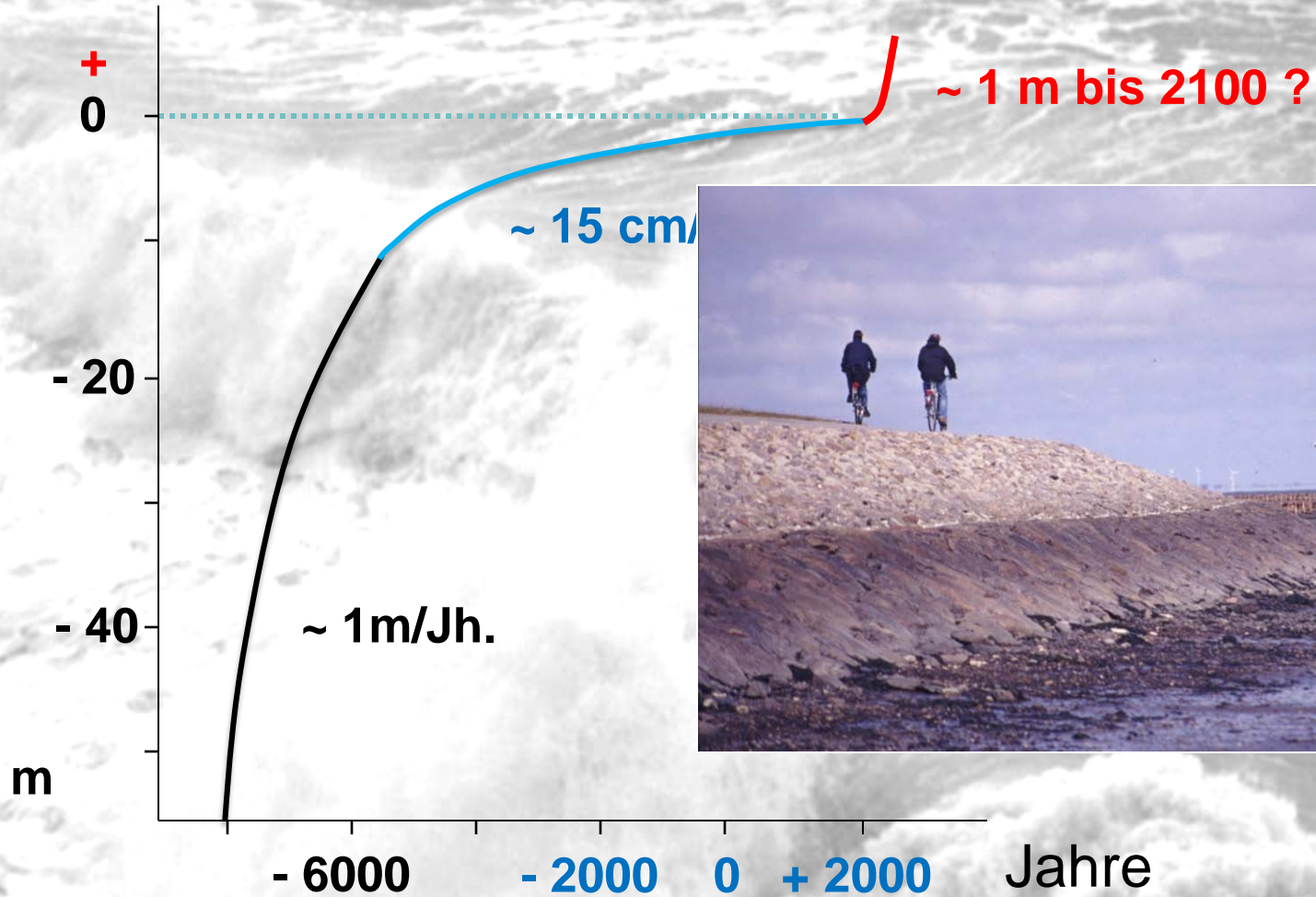
**1 Steigender Meeresspiegel**

**2 Sand für Watt und Inseln**

**3 Mehr Wasser zur Marsch**

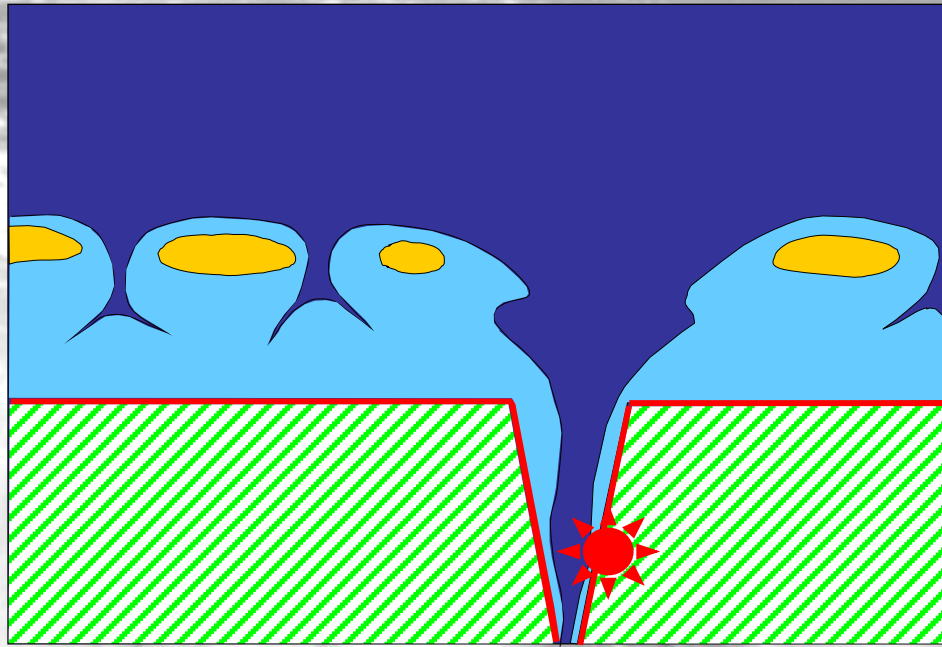


# Wattenmeer



Nacheiszeitlicher Meeresspiegelanstieg

2010



2100

2100

Küstenschutz "online"



ist nicht nachhaltig

"Klimataugliche" Küste



durch Anpassung in der Fläche

# Naturverträglicher Uferschutz mit Sand



Mehr Sand zum Weststrand

Sand zum Wattufer

Sandentnahme

Dünen wandern lassen

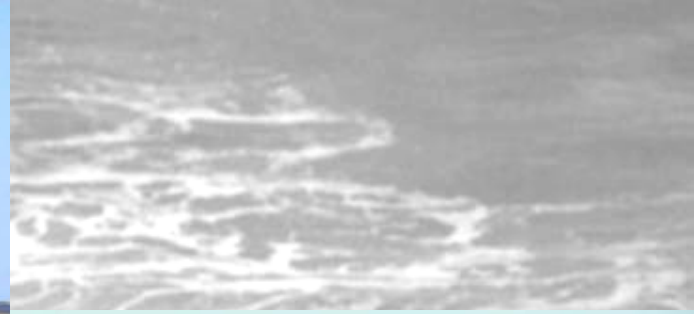




Listland



Kampen



Föhr



Königshafen



Rantumer Bucht



List



Langeness



3,5 Mio m<sup>3</sup>

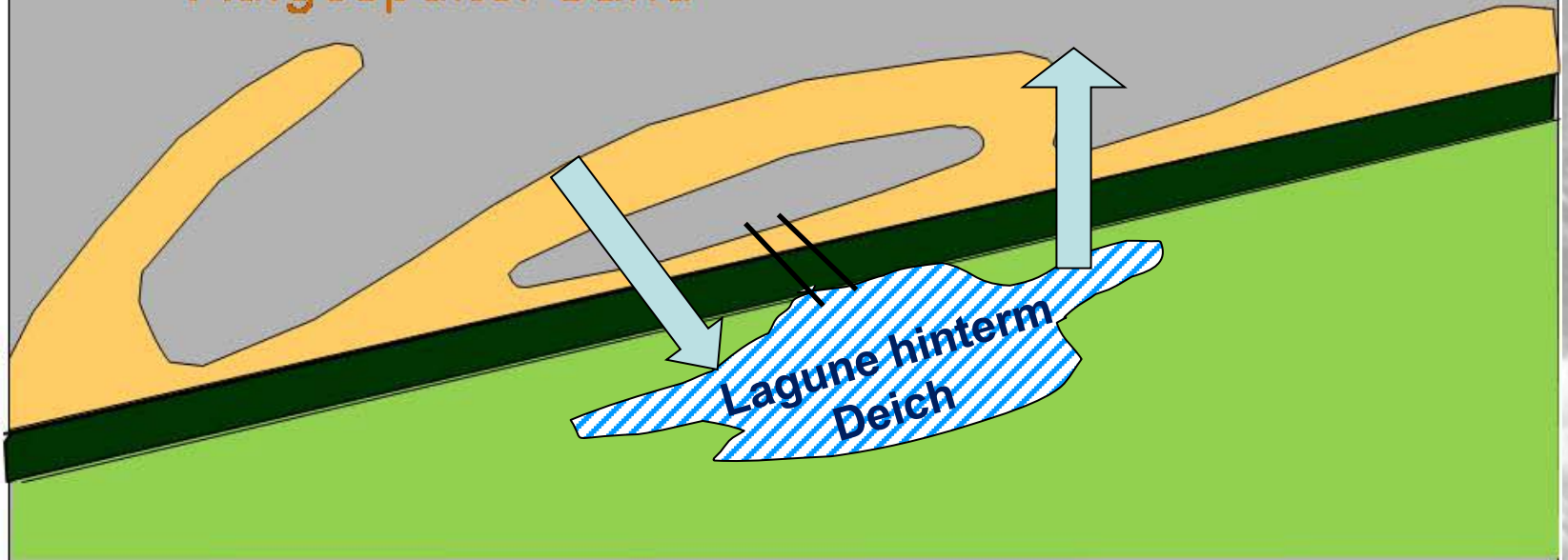




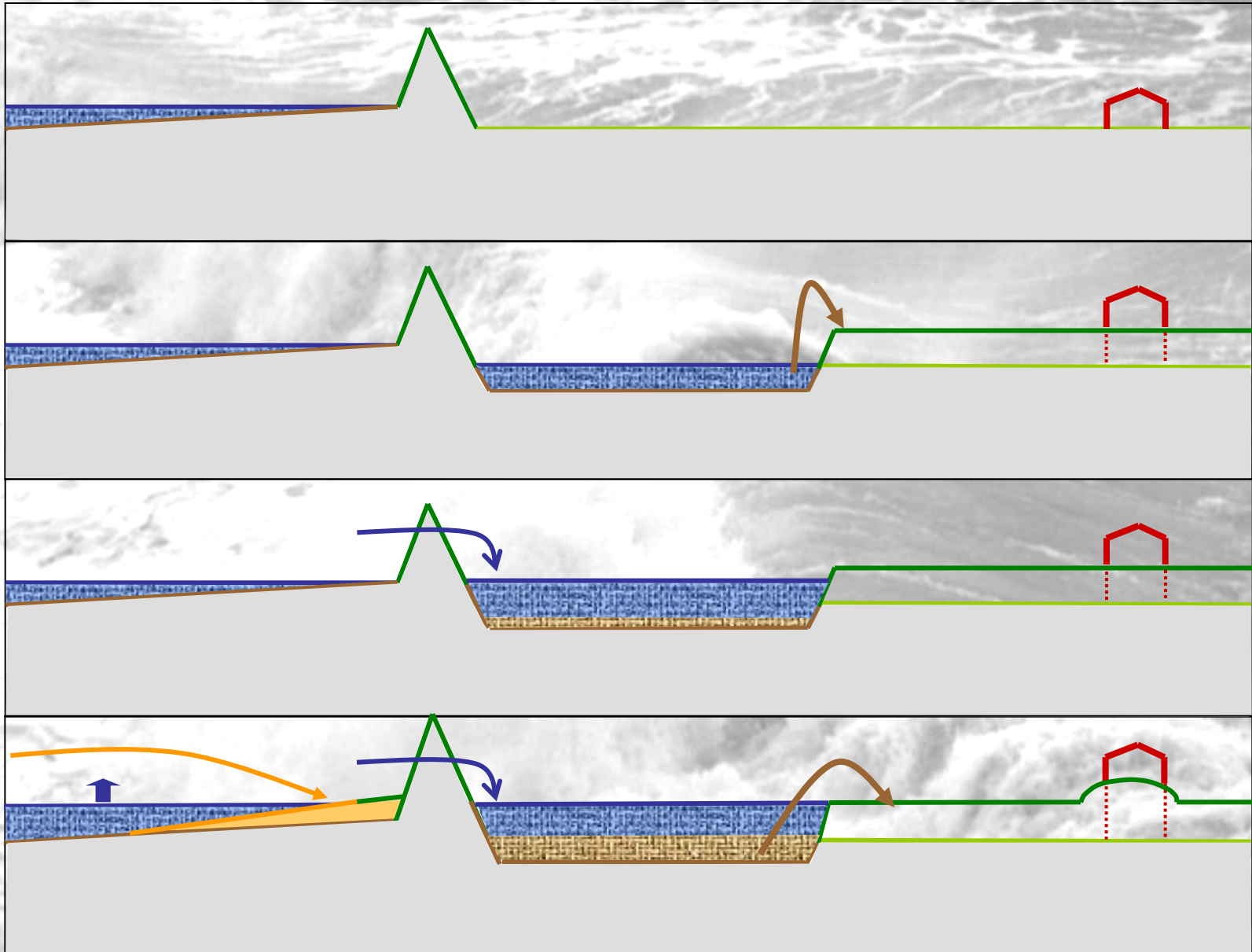
Aufgespülter Sand

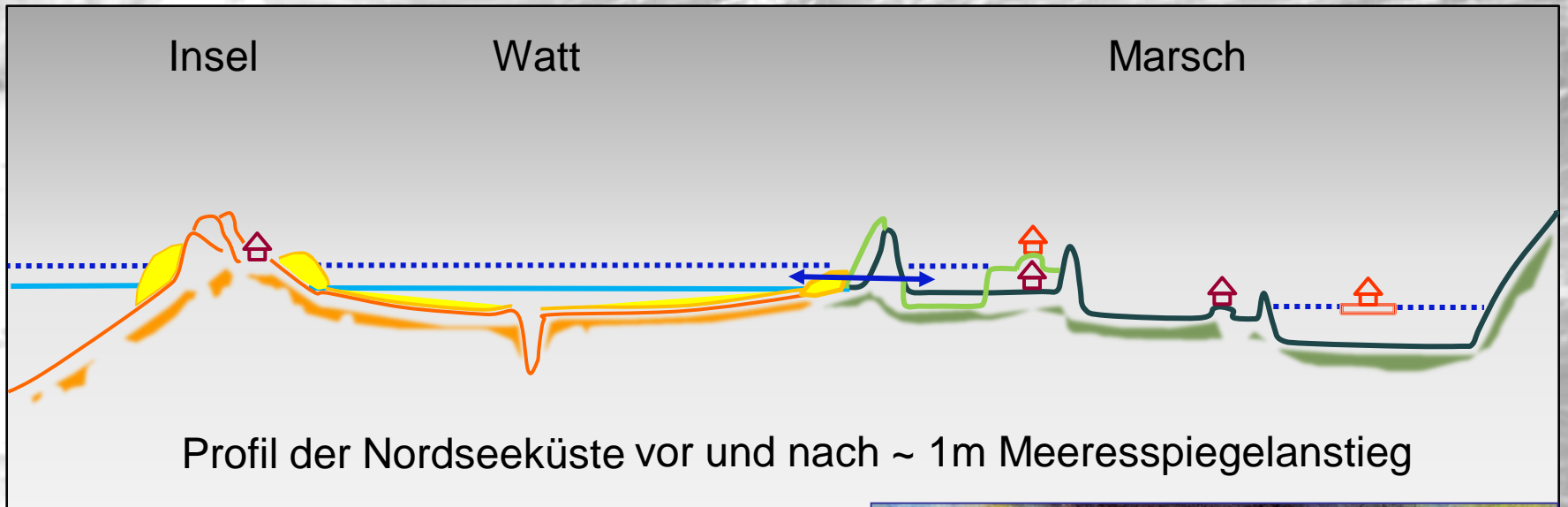
Watt

Aufgespülter Sand




# Sediment einfangen hinterm Deich





**Der Zukunft bleiben wohl nur noch kleinere Wasserlöcher, gleich Gottestränen, geweint um eine in Alltäglichkeit verwandelte Urschönheit.**



# Anpassungen an den Klimawandel

Mit dem Meeresspiegel mitwachsende Küste durch

viel Sand aus der Nordsee

und durch

mehr Wasser in der Marsch.

